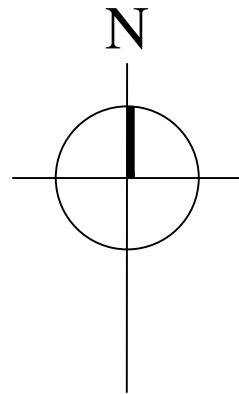


LOCALIZAÇÃO DO MUNICÍPIO

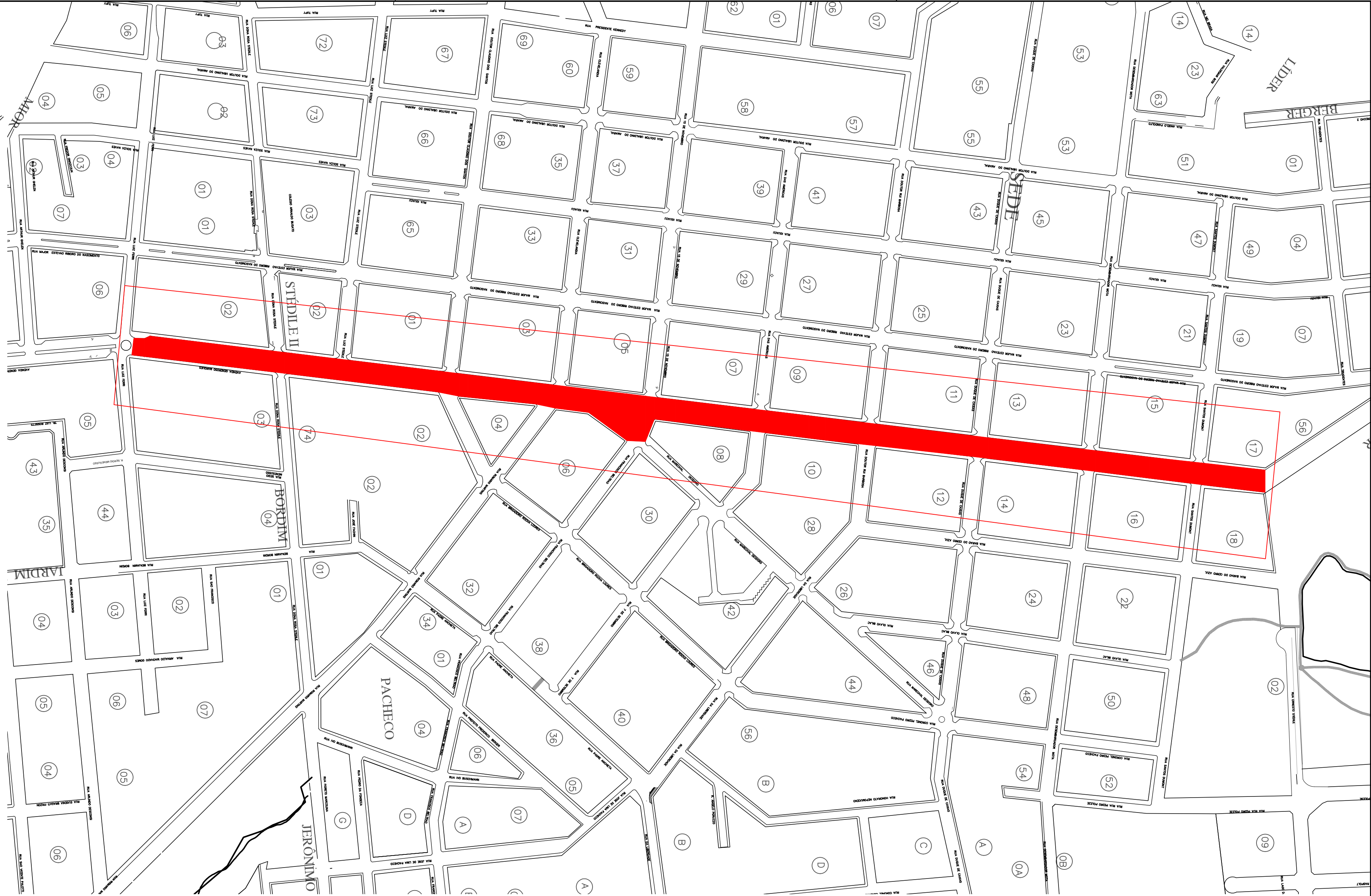
Escala: S/E

COORDENADAS GEOGRÁFICAS			
CORONEL VÍVDA - PR			
	LATITUDE	LONGITUDE	
P1	25°58'41.40" S	52°33'50.44" W	0' "



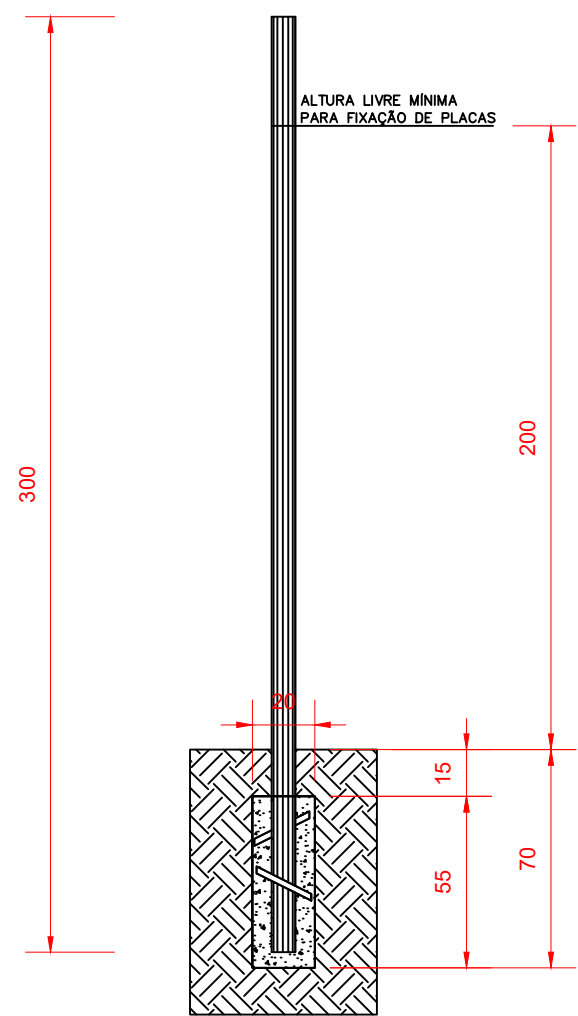
PERÍMETRO URBANO DE CORONEL VÍVDA - PR

Escala: 1/17500

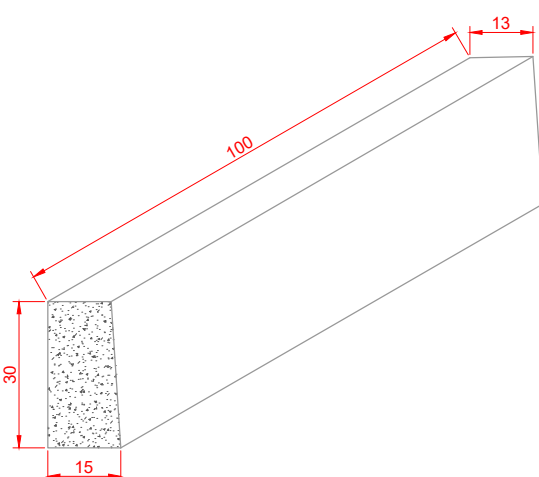


ÁREA DE INTERVENÇÃO NA AVENIDA GENEROSO MARQUES

Escala: 1/3000




SUPORTE METÁLICO TUBULAR GALVANIZADO COM DIÂMETRO DE 50mm (2") E ESPESSURA 1,55mm COM TAMPAS E ALETAS ANTIGIRRO 14x3m FIXADA EM BASE DE CONCRETO DE ø0,20x0,55cm (øxh);



Guia "Meio Fio" Tipo 3 do DER-PR



Lixeira Dupla 60L em Aço Carbono Galvanizado



Piso Intertravado assentado em formato espinha de peixe



Banco de Praça em Madeira Plástica



Poste de Iluminação "Rebatedor" H=3m

MODELO							
CÓDIGO	A-32b	A-12	R-1	R-19	R-6B + COMPLEMENTAR	R-6B + COMPLEMENTAR	R-6B + COMPLEMENTAR

APROVAÇÕES:

**MUNICÍPIO DE CORONEL VÍVDA - PARANÁ**  
GESTÃO 2021 - 2024

Divisão de Estudos e Projetos  
Praça Ângelo Mazzoni, s/nº  
Coronel Vívda - Paraná  
(41)3232-8300

Empreendimento:

**REVITALIZAÇÃO DA AVENIDA GENEROSO MARQUES:**  
**TRECHO ROTATÓRIA GRÁFICA COLINA ATÉ SAÍDA**  
**PARA CHOPINZINHO**

Prefeito Municipal	Conteúdo da prancha:	Data:
ANDERSON MANIQUE BARRETO	PERÍMETRO URBANO	29.12.2022
Responsável Técnico	A. DE INTERVENÇÃO	Escala:
	DETALHES	Indicada
	Área de intervenção:	Prancha:
	37.770,00m²	
	RRT DE PROJETO:	
	12674838	
	Desenho:	
	João	

01  
DE 11